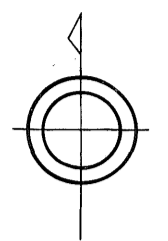


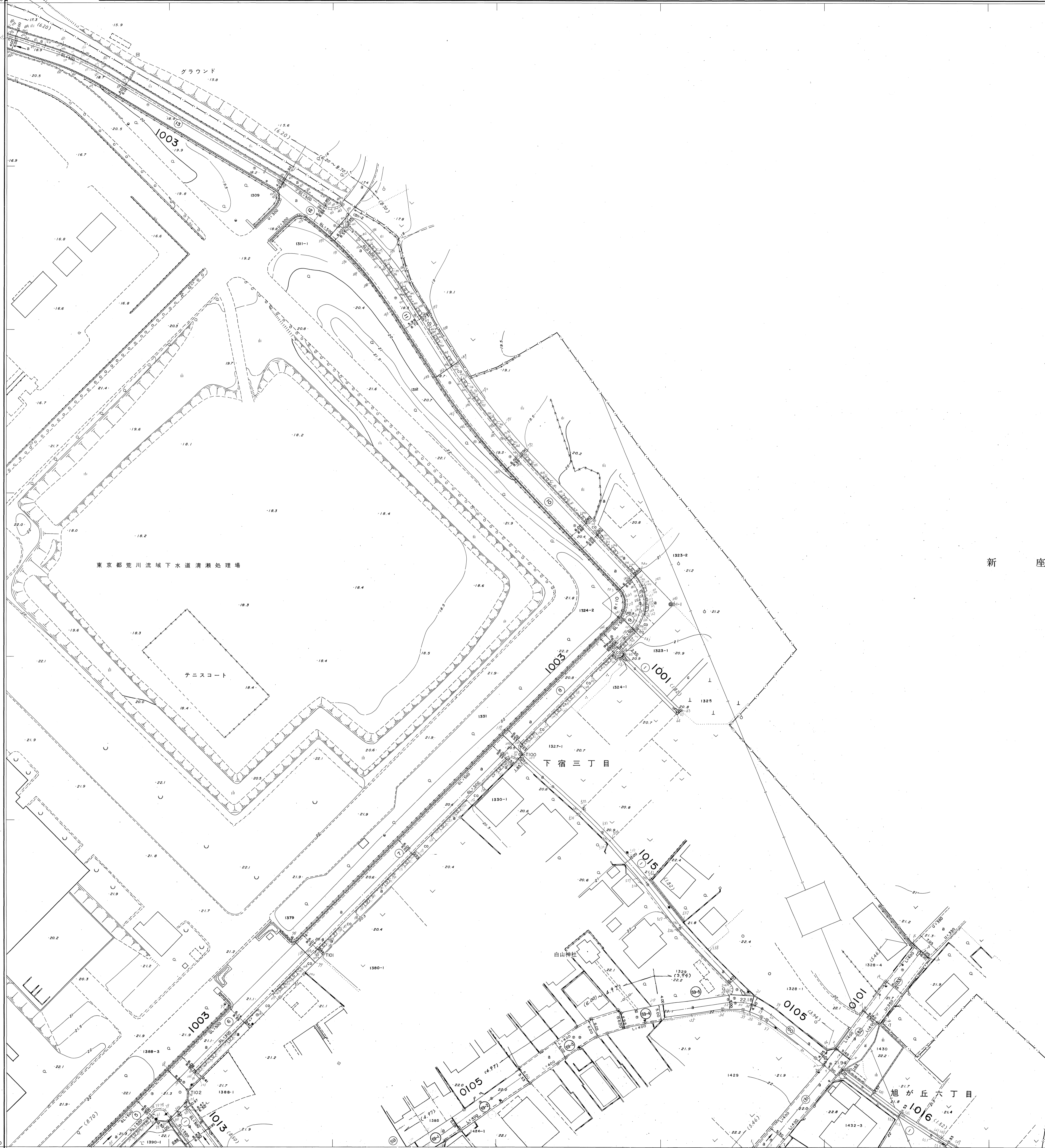
1	2
4	5



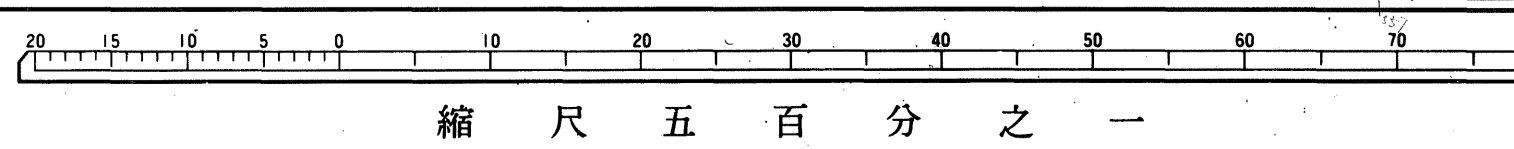
道路台帳平面図 二号

清 瀬 市

昭和六十三年八月調製  
 平成七年三月三十一日補正  
 平成二十年三月三十一日補正  
 平成三十一年三月三十一日補正  
 令和三年三月三十一日補正  
 令和四年三月三十一日補正



国際航業株式会社調製



この測量成果は、建設省国土院院長の承認及び助言を得て、  
 同院所管の測量機及び測量成果を使用して得たものである。  
 (承認番号) 昭62認公第43号