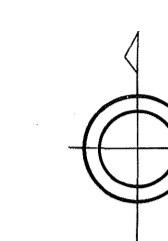


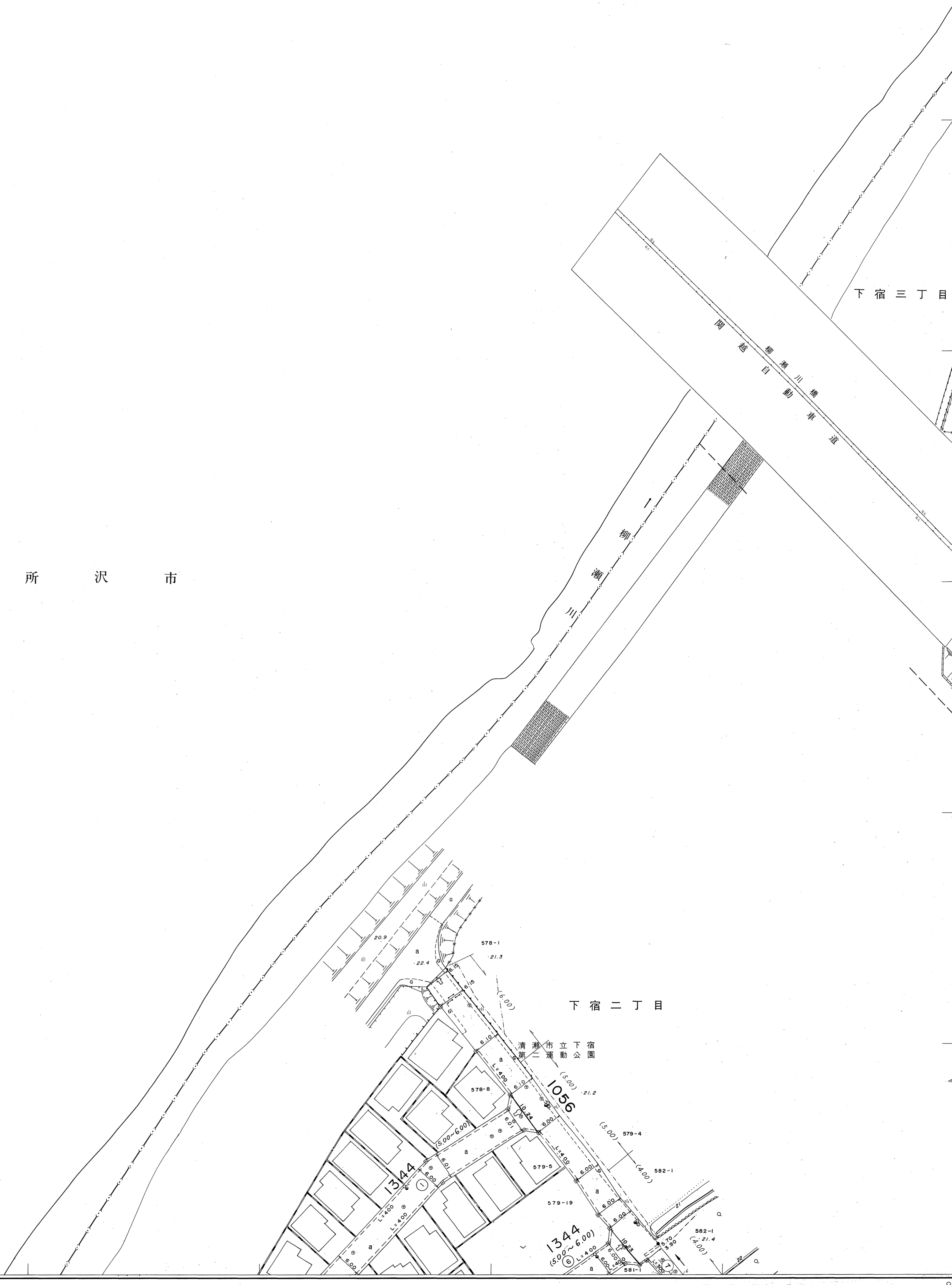
昭和六十六年八月補正製

平成三十年三月三十一日補正

1
3 4
6 7



道路台帳平面図 三号

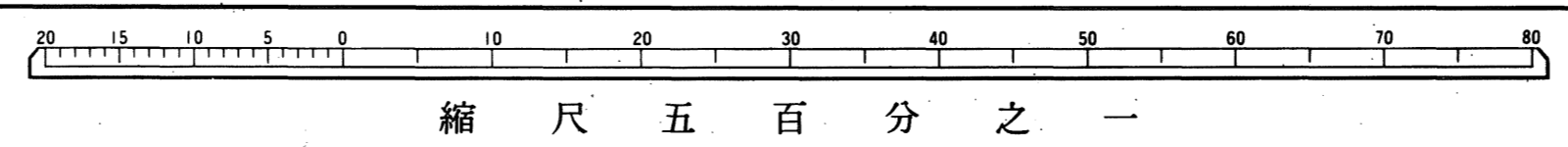


所 沢 市

清 瀬 市

撮影 昭和62年7月
 測図 昭和63年1月 ステレオプロッターA8
 現 況 昭和63年1月

定 標 示 標 本 所
 等 高 線 間 隔 1m



この測量成果は、建設省国土地理院長の承認及び助費を得て、
 同院附設の測量機及び測量成果を使用して得たものである。
 (承認番号) 昭62測公第43号