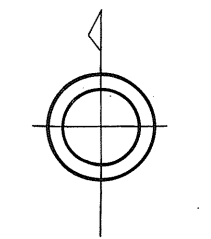
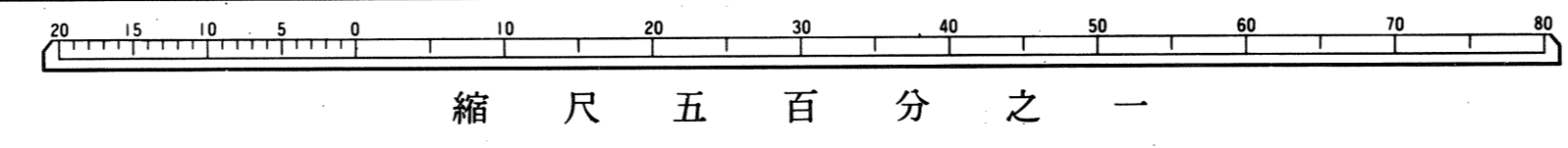
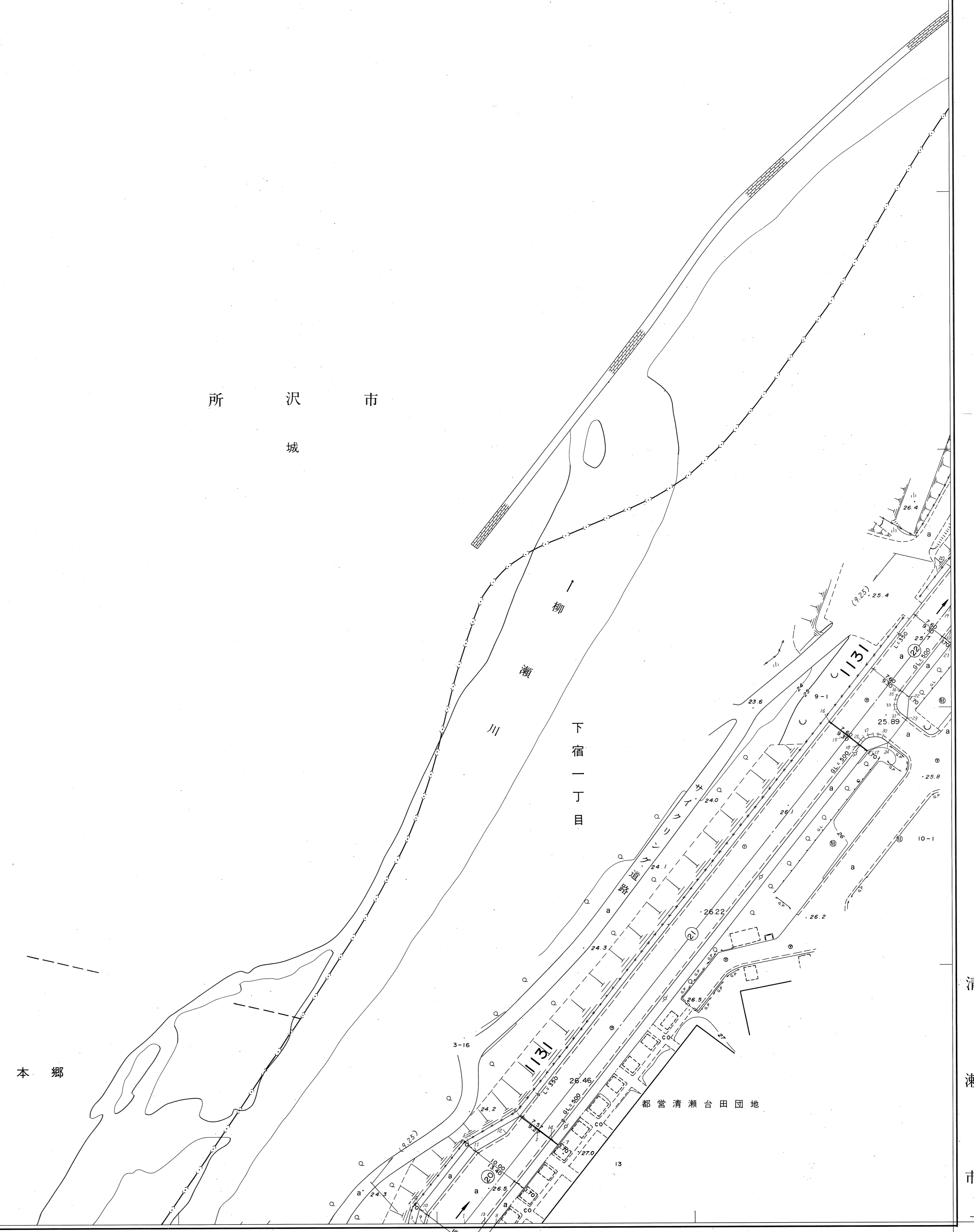


昭和六十三年八月補正製

		6
	9	10
13	14	15



道路台帳平面図 九号



撮影 昭和三十二年七月  
 測量 昭和三十二年八月  
 製図 昭和三十二年八月

基準系 東京系  
 等高線間隔 1m

この測量基図は、建設省国土院附属の承認及び加算を得て、  
 同院所定の測量機及び測量成果を使用して得たものである。  
 (承認番号) 昭和三十二年八月