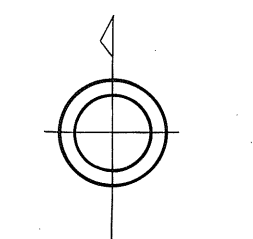
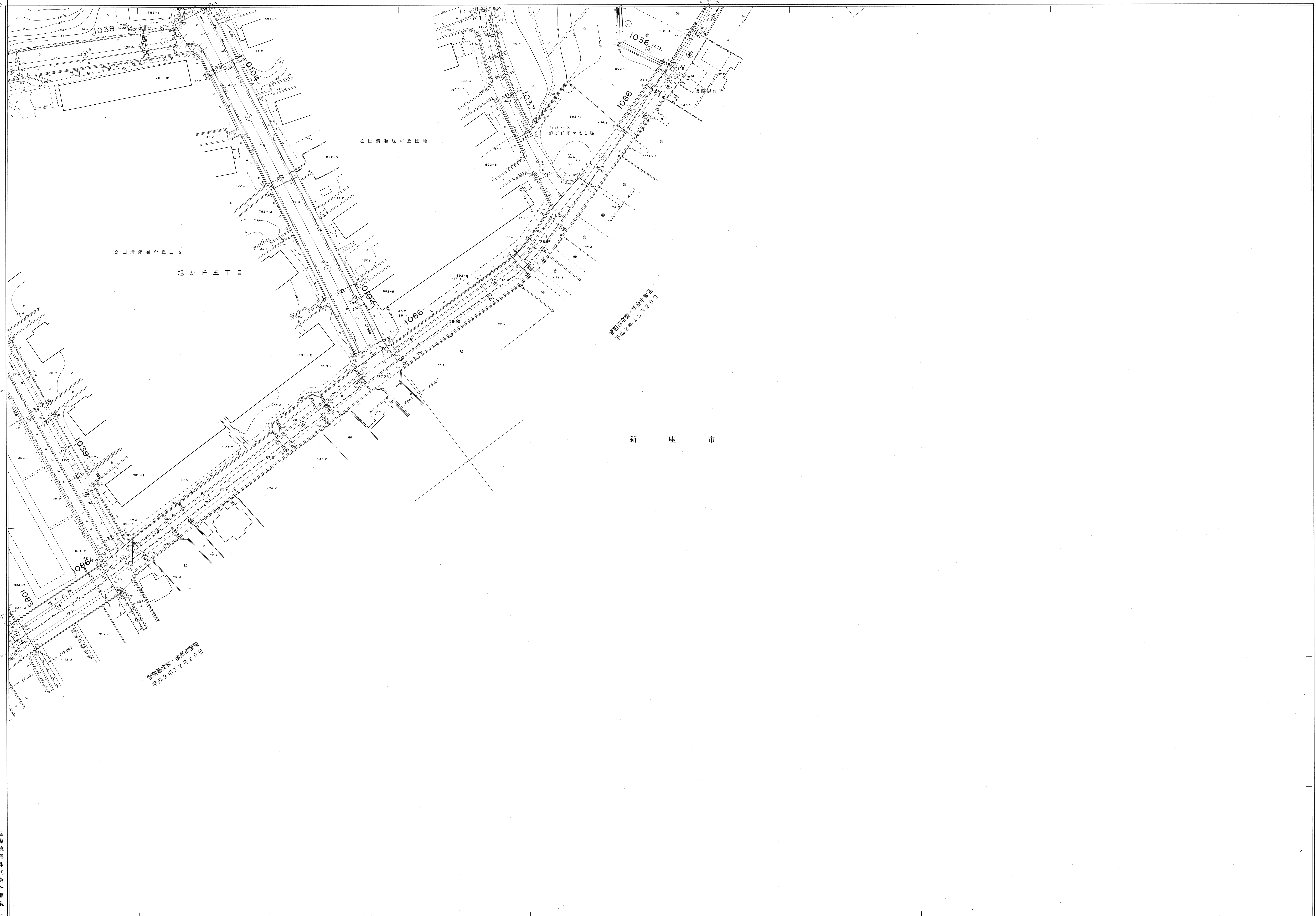


7	8
11	12
16	



道路台帳平面図
十二号

昭和六十三年八月補正
昭和六十三年三月三十一日補正
平成二十三年三月三十一日補正



電線施設等・清瀬市管理
平成2年12月20日

電線施設等・清瀬市管理
平成2年12月20日

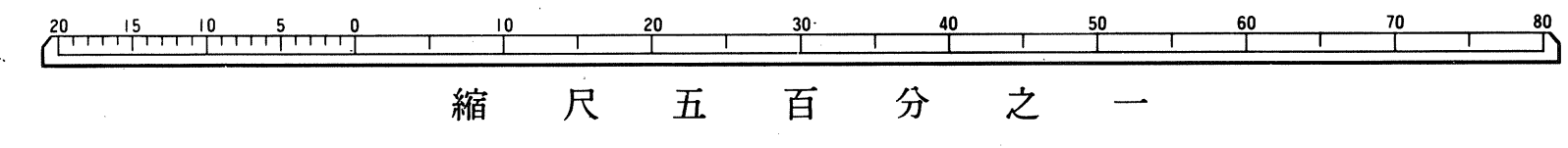
新座市

清瀬市

国際航業株式会社調製

撮影 昭和三十七年7月
測定 昭和三十八年1月ステレオプロッターA8
現像 昭和三十八年1月

基準系 国定系
等高線間隔 1m



この測量成果は、建設省国土院の承認を受け、同院所定の測量標記及び測量成果を使用して得たものである。(承認番号) 昭和三十八年43号