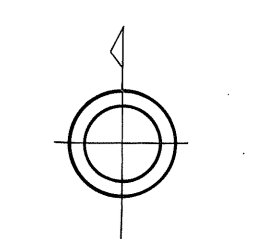
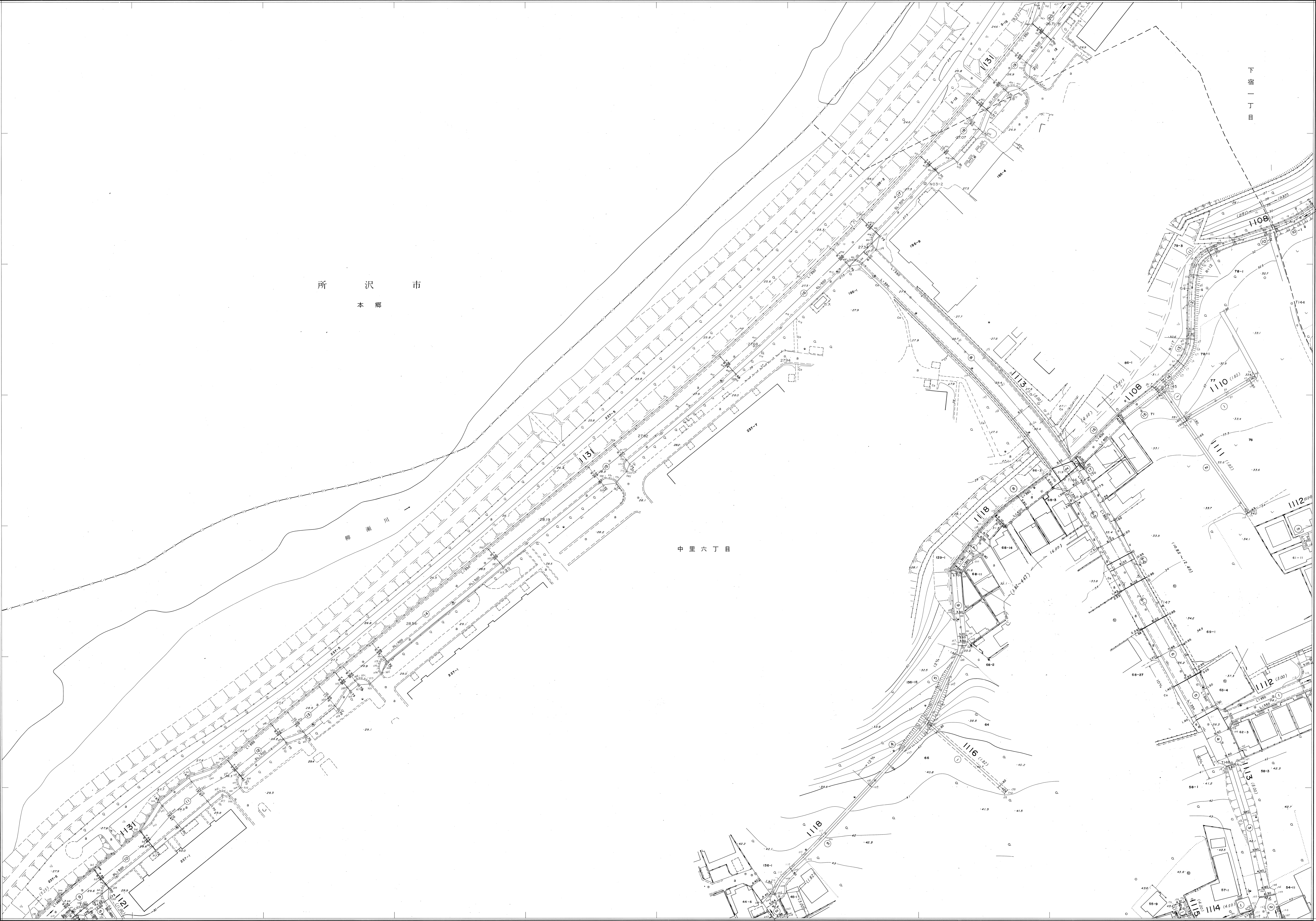


9	10
13	14 15
19	20 21



道路台帳平面図 十四号

清 瀬 市



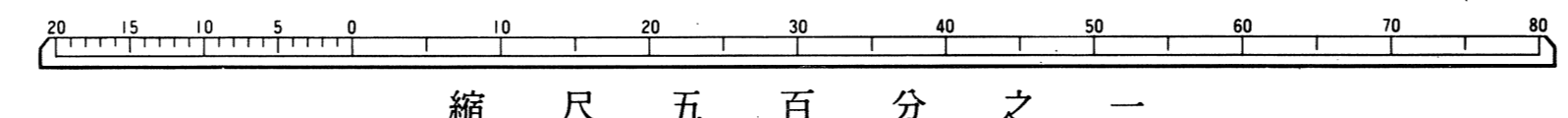
昭和六十三年八月調製  
 平成二十三年三月三十一日補正  
 平成二十七年三月三十一日補正  
 平成三十一年三月三十一日補正

令和二年三月三十一日補正

国際航業株式会社調製

撮影 昭和52年7月  
 測設 昭和53年1月 ステレオプロッターA8  
 縮尺 昭和53年1月

座標系 簡易系  
 等高線間隔 1m



縮尺 五百分之一

この測量成果は、建設省国土地理院長の承認及び助費を得て、  
 同院所定の測量簿及び測量成果表を使用して得たものである。  
 (承認番号) 昭62認公測43号