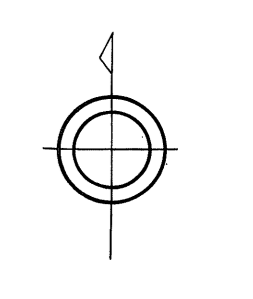


17	18
24	25

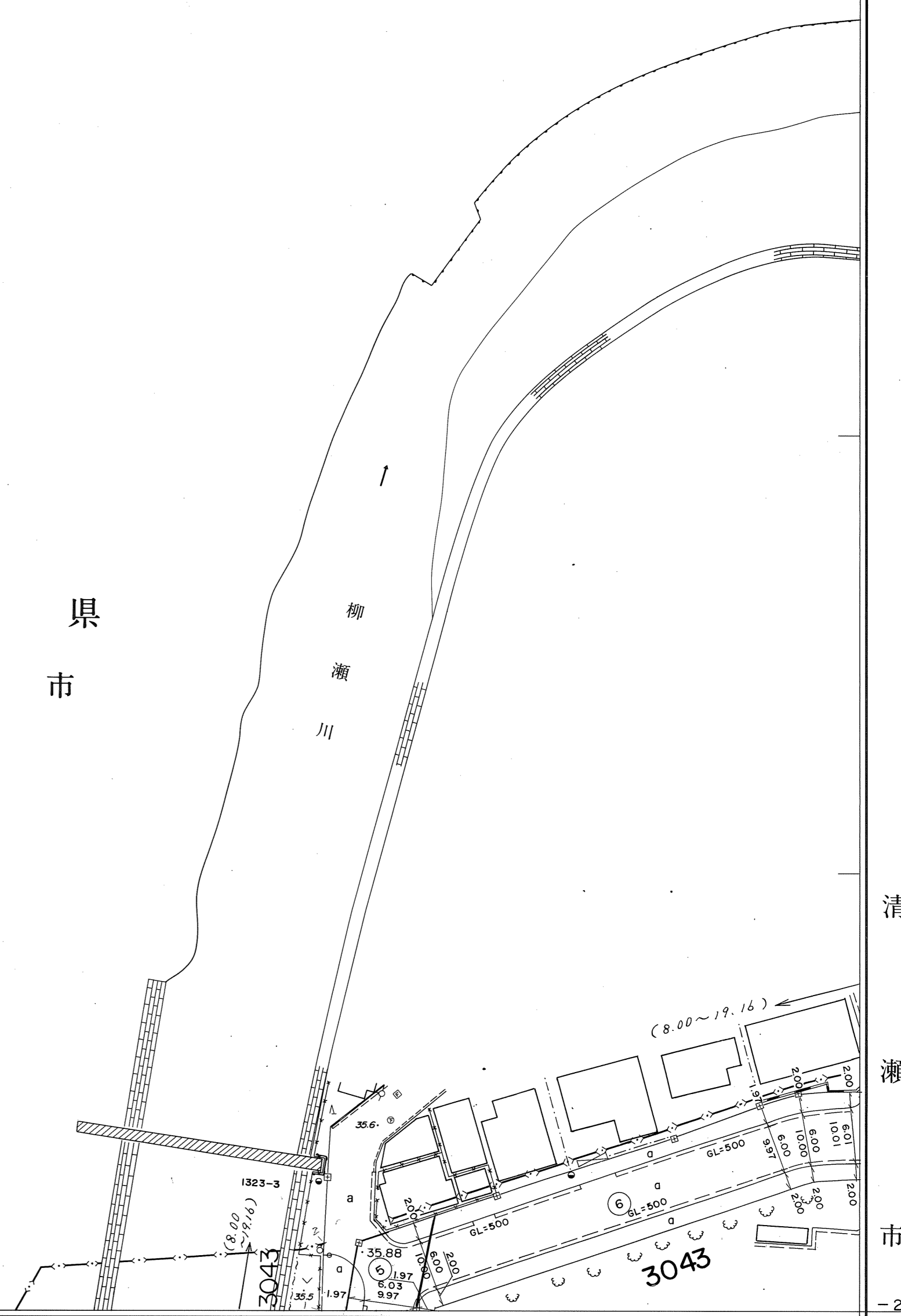


道路台帳平面図  
十七号

昭和六十三年 八月調製  
平成二十六年三月三十一日補正

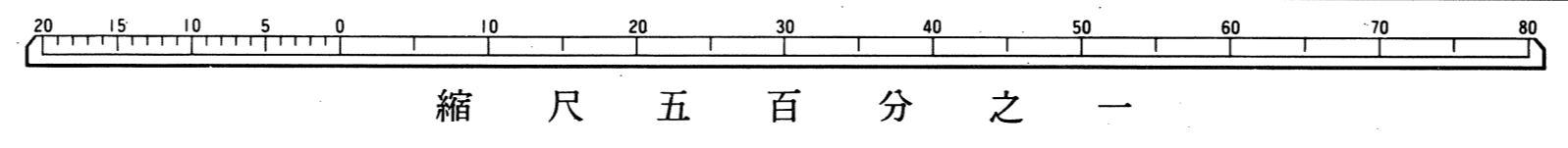
国際航業株式会社調製

埼 玉 県  
所 沢 市



清 瀬 市

この測量成果は、建設省国土地理院長の承認及び助言を得て、  
同院所管の測量標及び測量成果を使用して得たものである。  
(測量番号) 昭63第43号



撮影 昭和62年7月  
測 図 昭和63年1月 ステレオプロッターA8  
現 図 昭和63年1月  
原 図 系 測 図 系  
縮 尺 1 m