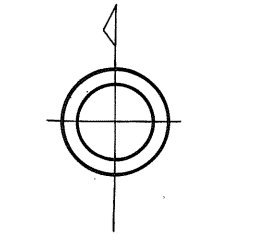


昭和六十三年 八月調製
平成二十六年三月三十一日補正

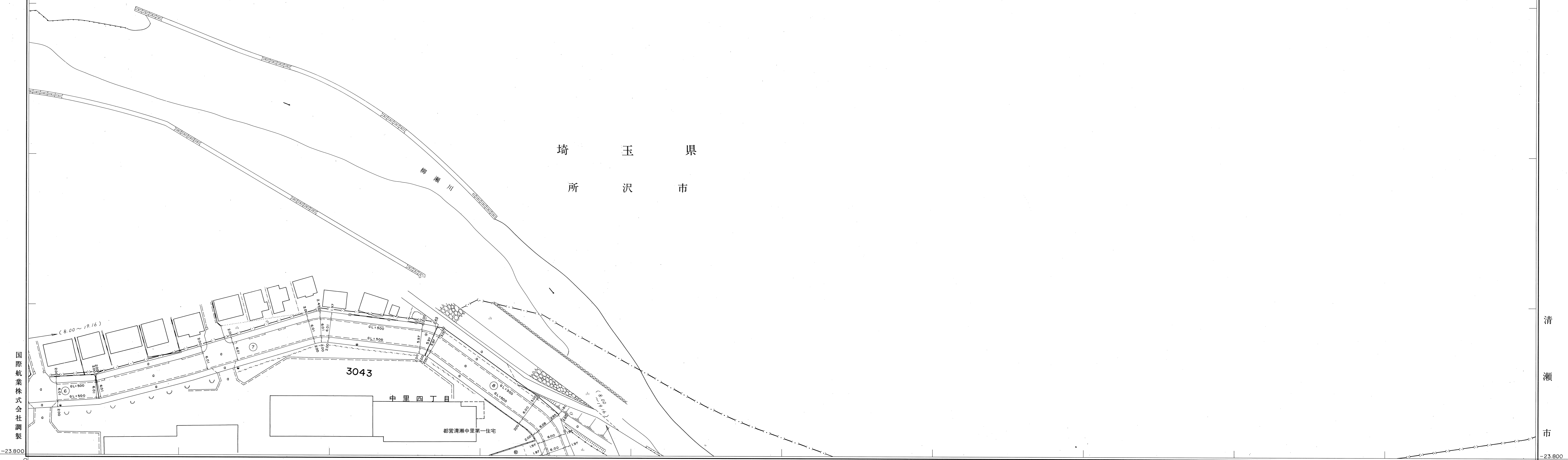
17	18	19
24	25	26



道路台帳平面図

十八号

埼 玉 県
所 沢 市



3043

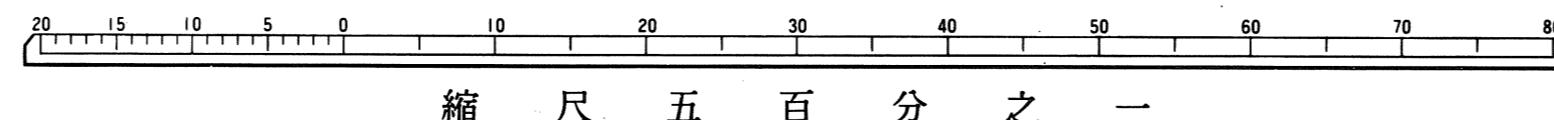
中里四丁目

都営清瀬中里第一住宅

国際航業株式会社調製

撮影 昭和62年7月
 測 定 昭和63年1月 ステレオプロッターA8
 現 調 昭和63年1月

原 標 系 測 定 基 図 系
等高線間隔 1m



縮 尺 五 百 分 之 一

この測量成果は、建設省国土院院長の承認及び助言を得て、
 同院所管の測量帳及び測量成果を使用して得たものである。
 (承認番号) 昭63測公第4号