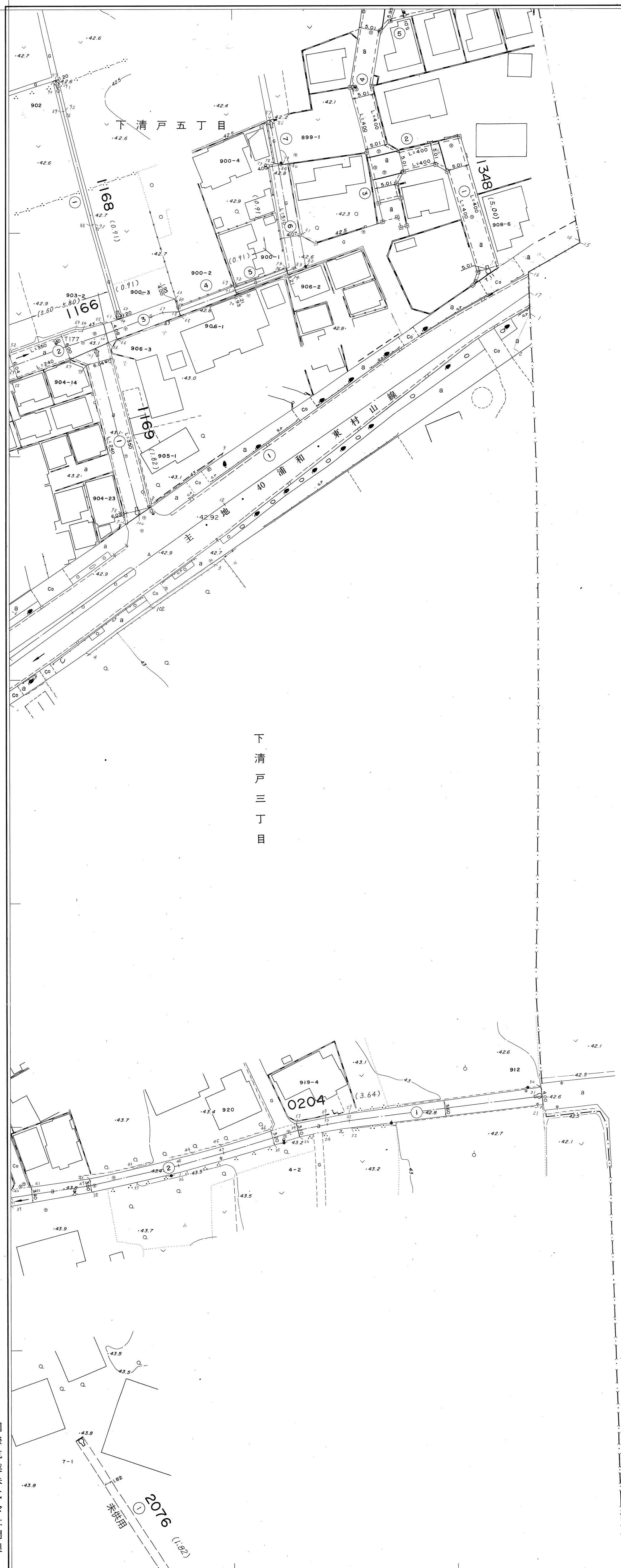


22	23
29	30
36	39

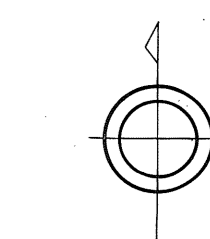
昭和六十三年八月調製
 平成十一年三月三十一日補正
 平成十九年三月三十一日補正
 平成二十年三月三十一日補正

平成二十三年三月三十一日補正
 平成三十一年三月三十一日補正



新
座
市

下
清
戸
三
丁
目



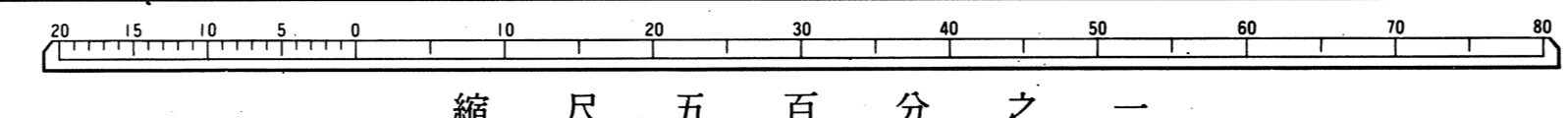
道
路
台
帳
平
面
図
三
十
号

清
瀬
市

国際航業株式会社調製

撮影 昭和62年7月
 測図 昭和63年1月 ステレオプロッターA8
 現調 昭和63年1月

座標系 東京系
 等高線間隔 1m



縮 尺 五 百 分 之 一

この測量結果は、建設省国土地理院長の承認及び助費を得て、
 測量所長の測量簿及び測量成果を使用して得たものである。
 (承認番号) 昭63測公第43号