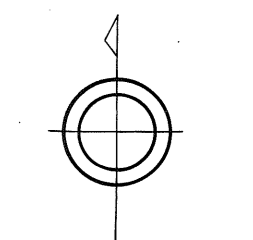


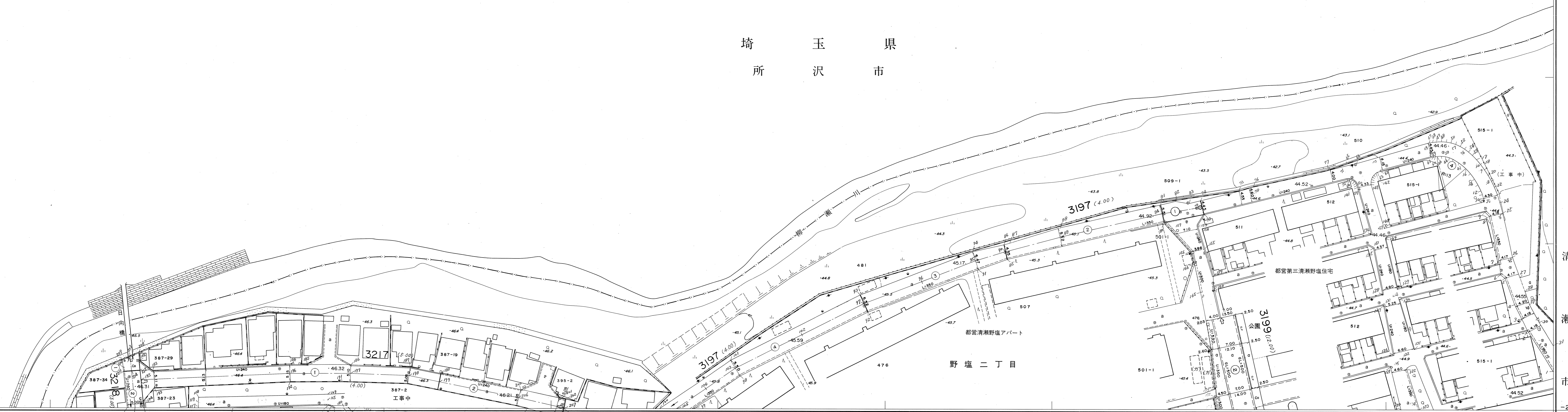
昭和六十三年八月補正製
平成十四年三月三十一日補正
平成十九年三月三十一日補正
平成二十六年三月三十一日補正

31	32
40	41 42



道路台帳平面図 三十一号

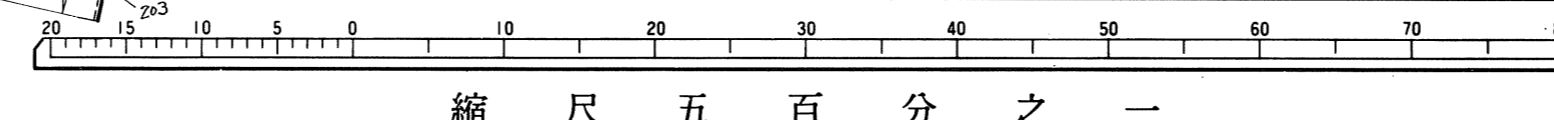
埼 玉 県
所 沢 市



国際航業株式会社調製

撮影 昭和52年7月
測量 昭和53年1月 スタレオプロッターA8
現測 昭和53年1月

縮尺 1:500
等高線間隔 1m



縮尺 五百分之一

この測量成果は、建設省国土整理局長の承認及び助言を得て、
同院所管の測量簿及び測量図表を使用して得たものである。
(測量番号) 昭統測公第49号