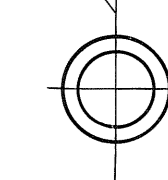
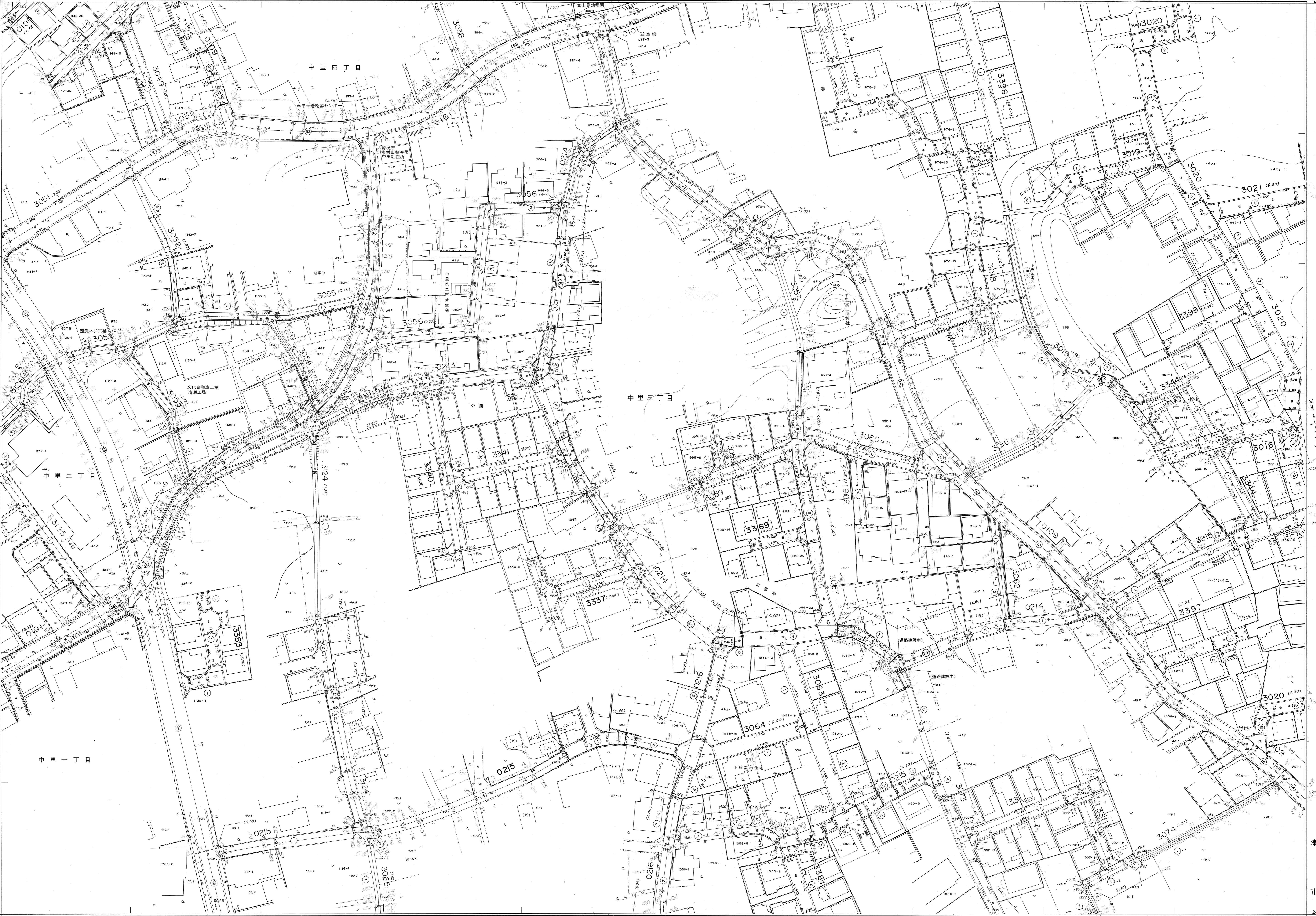


24	25	26
33	34	35
43	44	45

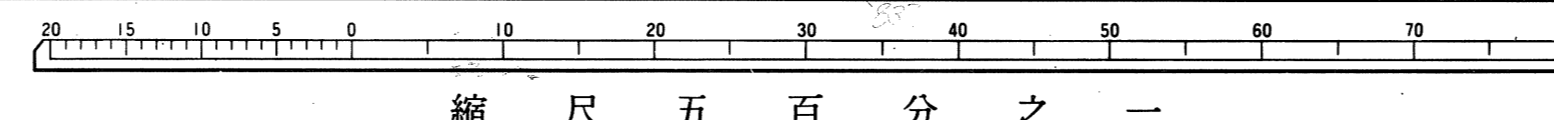
昭和六十三年八月調製
 平成三年三月三十日補正
 平成七年三月三十一日補正
 平成十年三月三十一日補正
 平成十二年三月三十一日補正
 平成十四年三月三十一日補正
 平成十五年三月三十一日補正
 平成二十年三月三十一日補正
 平成二十二年三月三十一日補正
 平成二十三年三月三十一日補正
 平成二十四年三月三十一日補正
 平成二十五年三月三十一日補正
 平成二十八年三月三十一日補正
 平成二十九三月三十一日補正
 平成三十年三月三十一日補正
 令和二年三月三十一日補正
 令和四年三月三十一日補正
 令和五年三月三十一日補正



道路台帳平面図 三十四号

撮影 昭和52年7月
 測量 昭和53年1月 ステレオプロッターA8
 縮尺 昭和53年1月

座標系 東京系
 等高線間隔 1m



縮尺 五百分之一

この測量成果は、建設省国土院の承認及び取寄を得て、
 関係機関の測量結果及び測量成果を使用して得たものである。
 (測量番号) 昭53測基04号