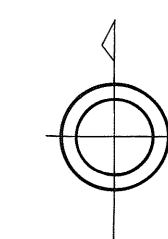
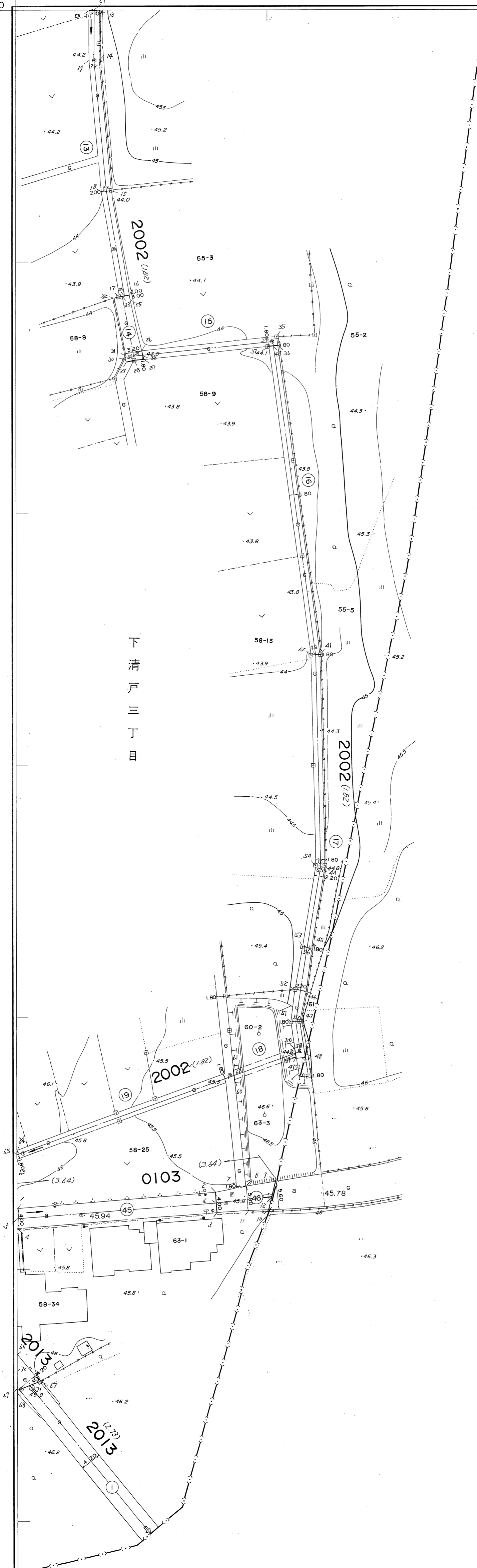


昭和六十三年八月補調正製

38	39
48	49
58	



道路台帳平面図 四十九号

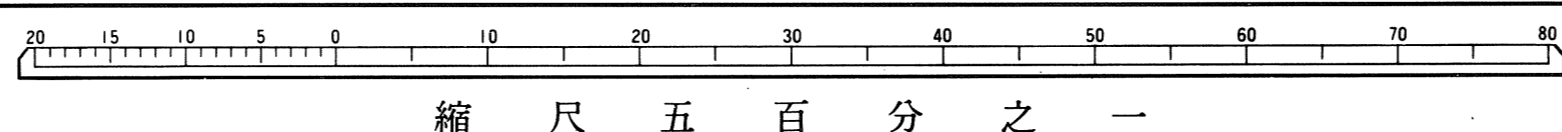


新  
座  
市

西堀三丁目

下清戸三丁目

国際航業株式会社調製



撮影 昭和三十二年七月  
測量 昭和三十二年八月ステレオプロッターA8  
現調 昭和三十二年八月  
座標系 東京系  
等高線間隔 1m

この測量成果は、建設省国土地球院の承認及び助費を得て、同院所定の測量簿及び測量成果表を作成して得たものである。  
(承認番号) 昭和三十二年八月四号