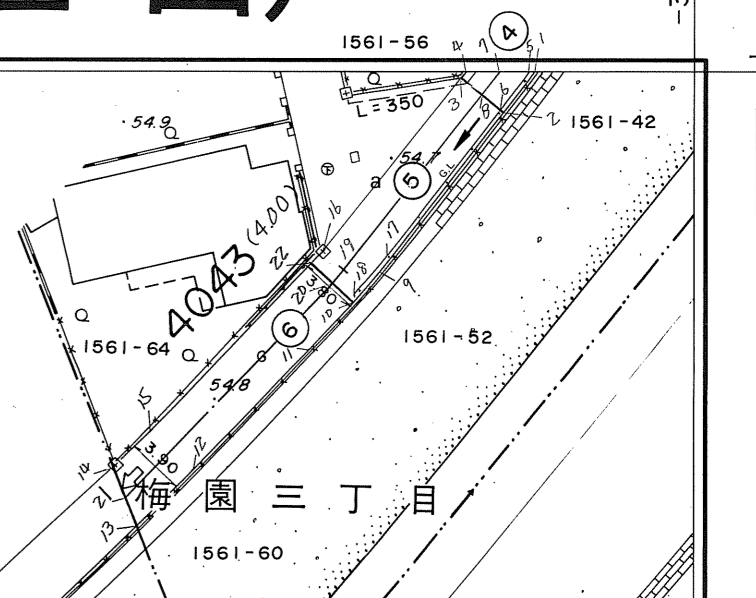
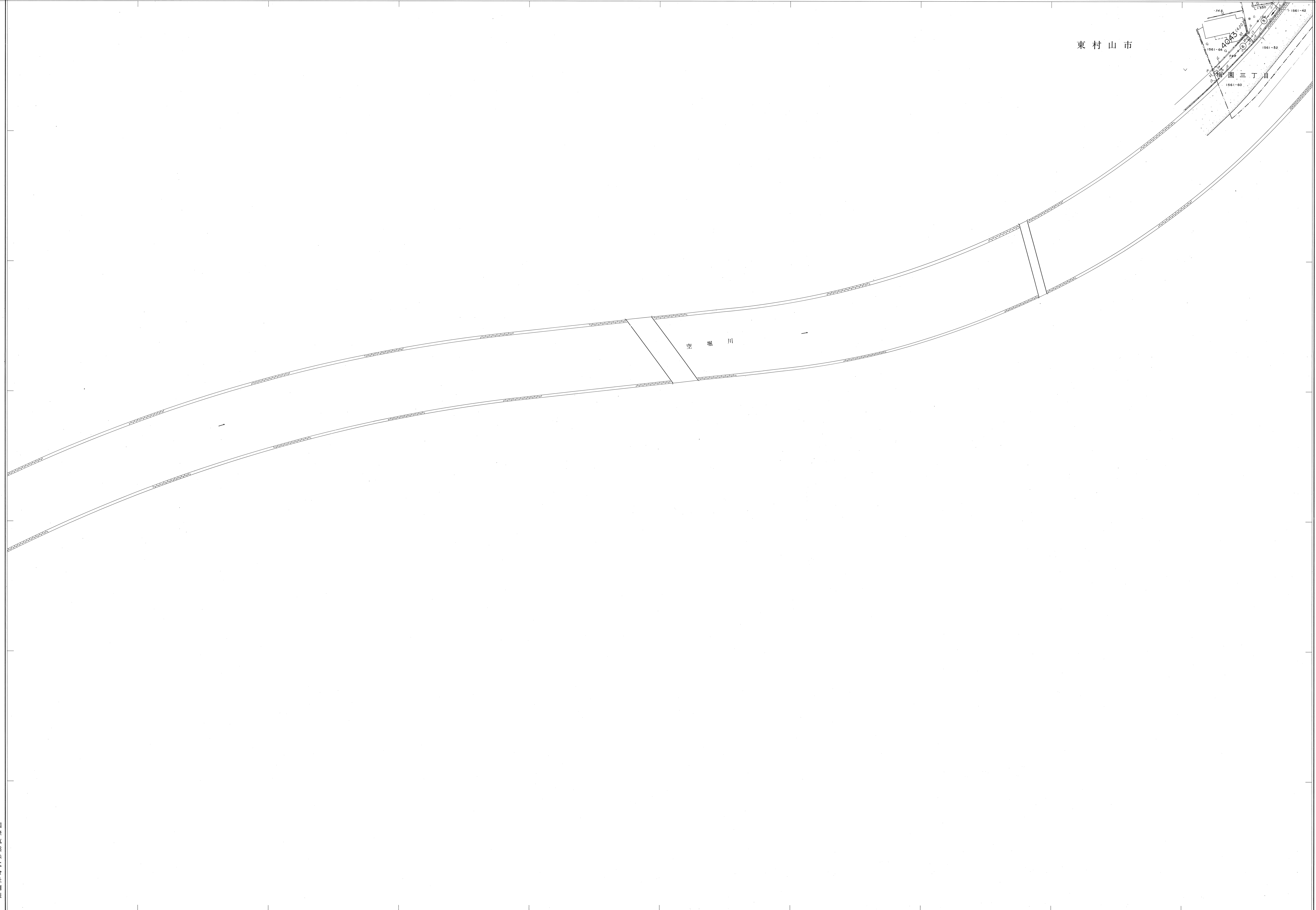


昭和六十三年八月補正製

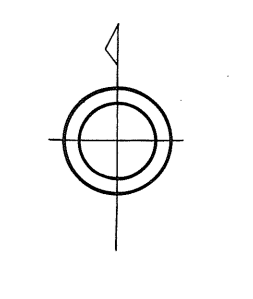
東村山市

神園三丁目

道路台帳平面図 六十七号



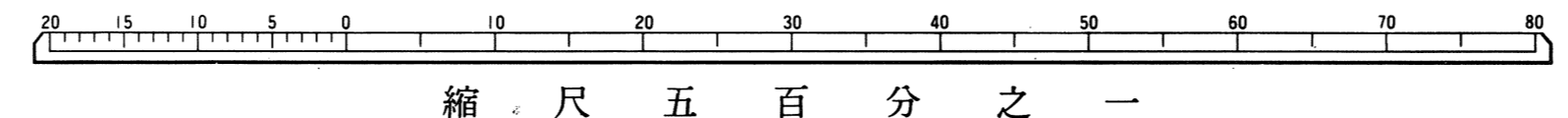
59	60
67	68
74	74



国際航業株式会社調製

撮影 昭和62年7月  
 測図 昭和63年1月 スプレオプロッター-A8  
 現調 昭和63年1月

座標系 測点系  
 等距離間隔 1m



縮尺 五百分之一

この測量成果は、建設省国土地理院長の承認及び助成を得て、  
 同院所長の測量帳及び測量成果を使用して得たものである。  
 (測量番号) 昭62測公第43号