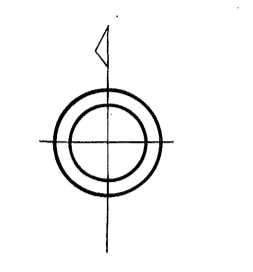
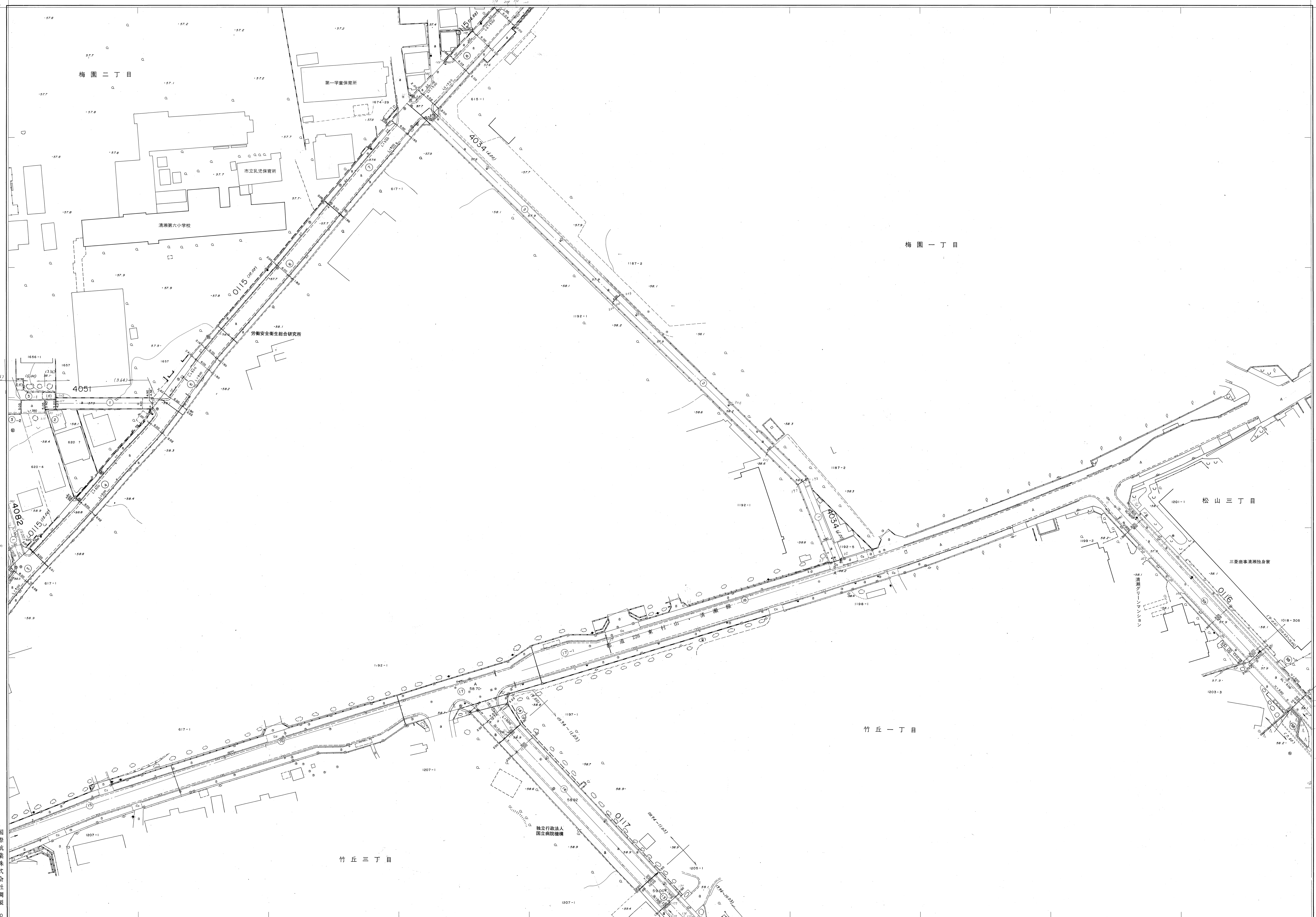


60	61	62
68	69	70
74	75	76

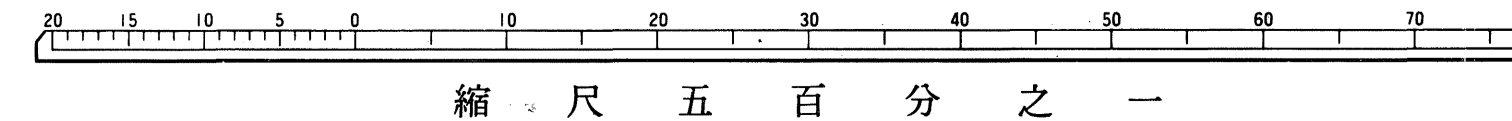


道路台帳平面図
六十九号

昭和六十三年八月調製
 平成三年三月三十日補正
 平成十年三月三十一日補正
 平成十五年三月三十一日補正
 平成二十年三月三十一日補正
 平成二十一年三月三十一日補正
 平成二十二年三月三十一日補正
 平成二十三年三月三十一日補正
 平成二十四年三月三十一日補正
 平成二十八年三月三十一日補正
 平成三十年三月三十一日補正
 令和二年三月三十一日補正
 令和四年三月三十一日補正
 令和五年三月三十一日補正



撮影 昭和62年7月
 測図 昭和63年1月
 縮尺 1:500



この測量成果は、建設省国土地理院長の承認及び助費を得て、
 同院研究員の測量業務及び測量成果を承認して得たものである。
 (承認番号) 昭62地公第43号