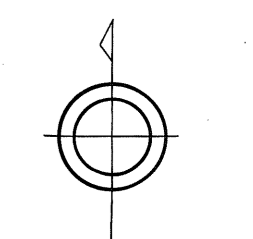
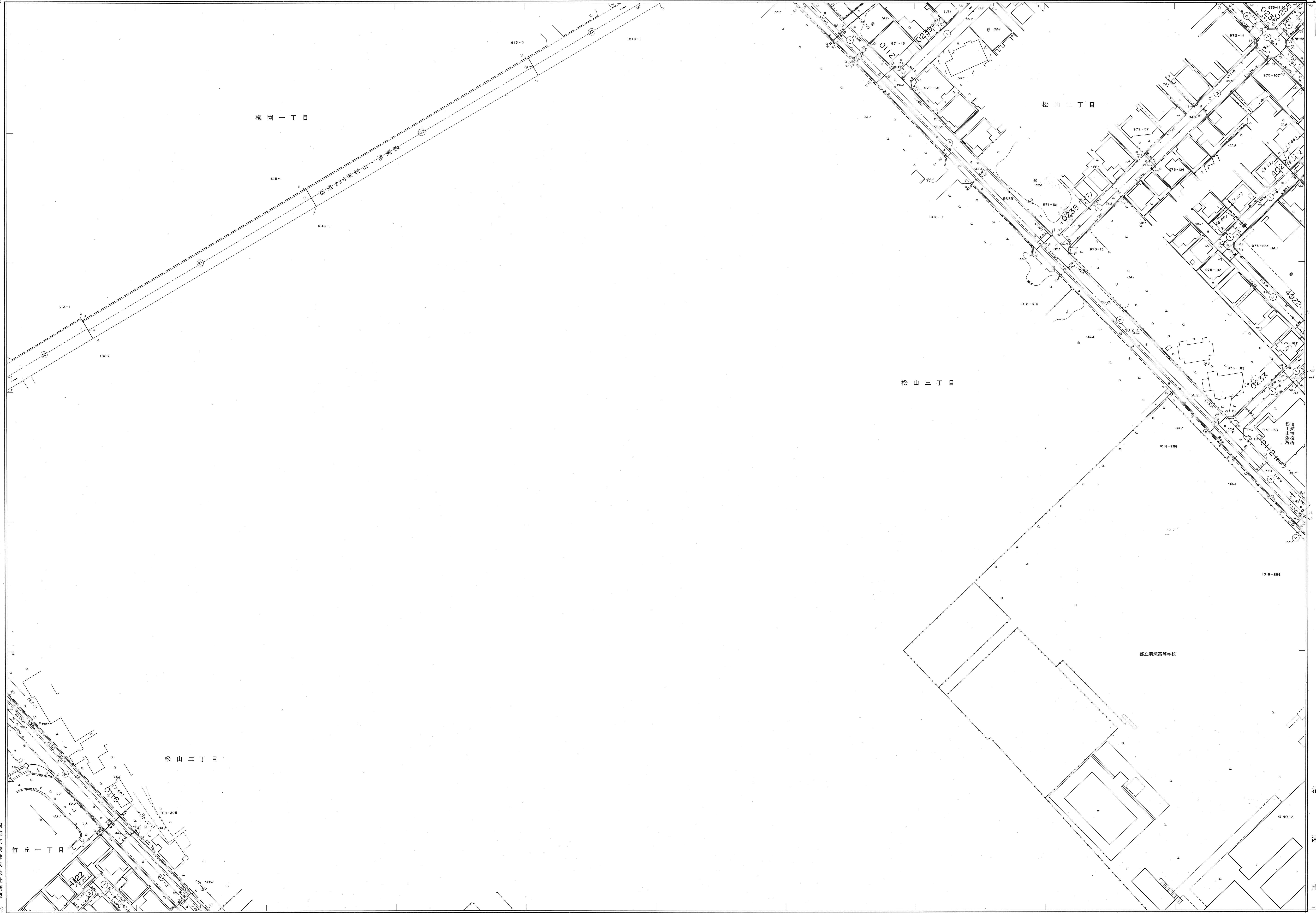


昭和六十三年八月調製
平成六年三月三十一日補正
平成十四年三月三十一日補正
平成二十一年三月三十一日補正

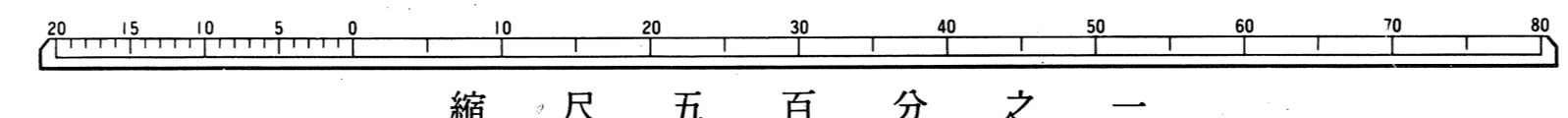
61	62	63
69	70	71
75	76	77



道路台帳平面図
七十号



国際航業株式会社調製



撮影 昭和62年7月
測図 昭和63年1月 ステレオプロッターA8
現 像 昭和63年1月

座標系 東京系
等高線間隔 1m

この測量成果は、建設省国土地理院長の承認及び助成を得て、
同院所定の測量簿及び測量成果表を使用して得たものである。
(測量番号) 昭62測公第43号