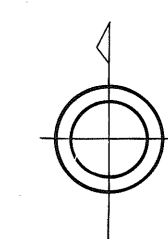
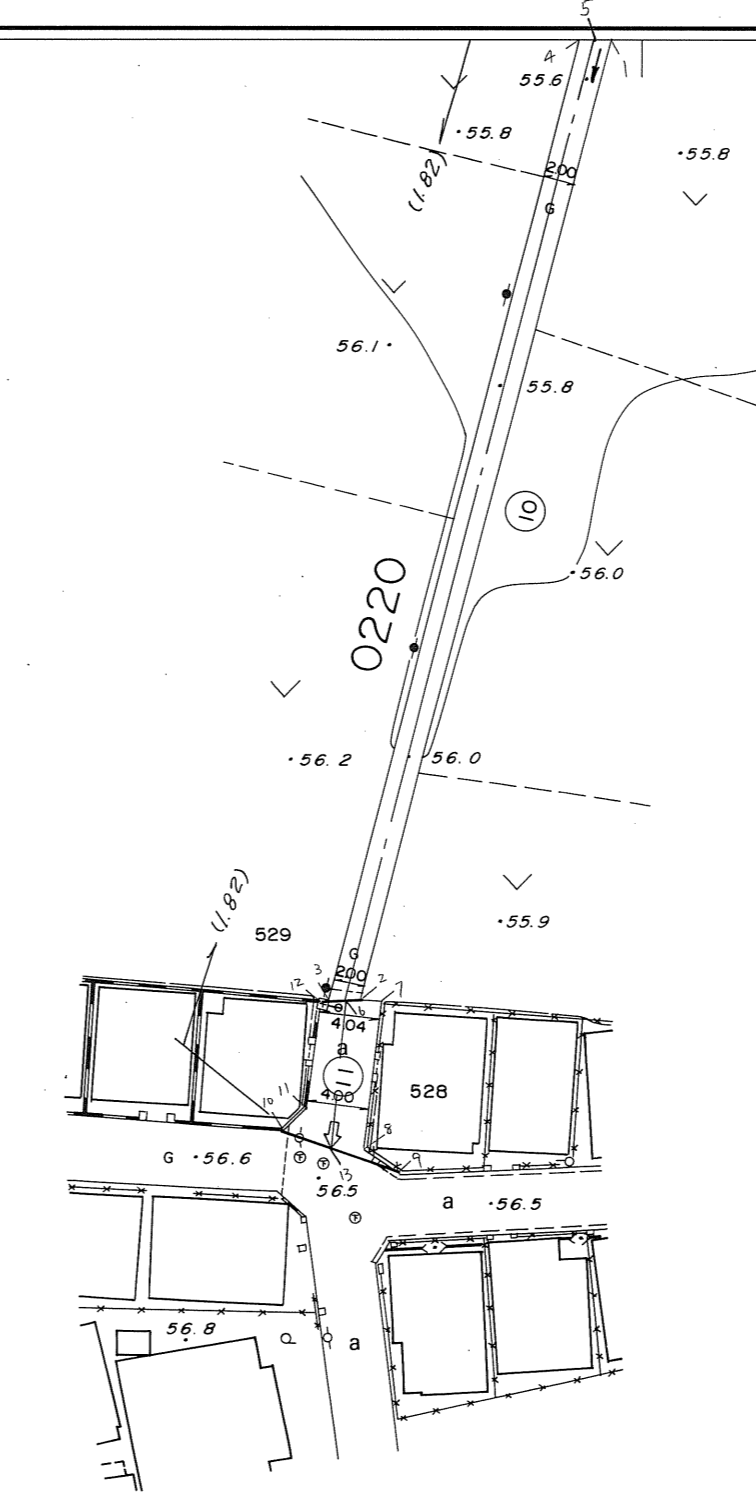
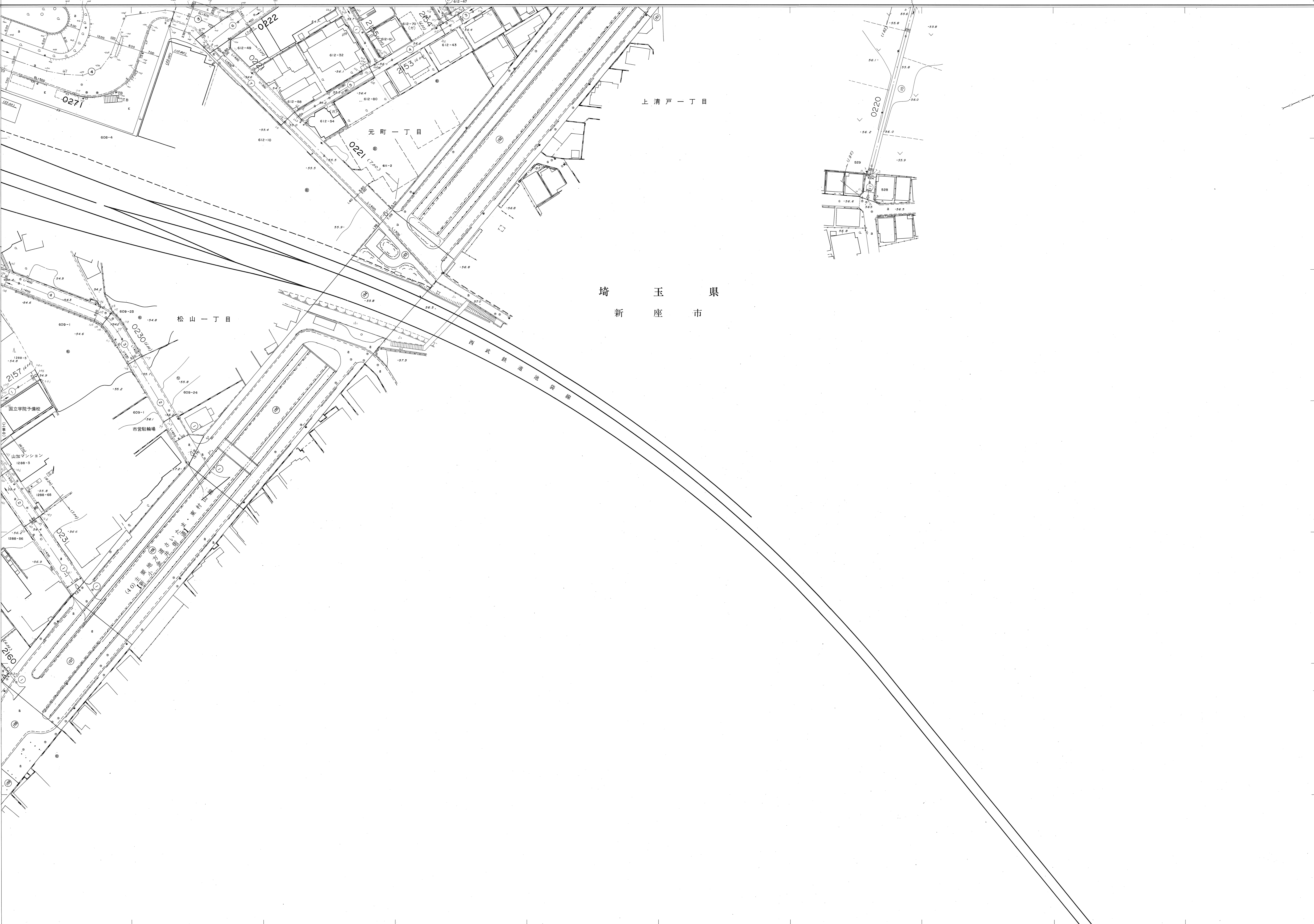


63	64	65
71	72	73
77		

昭和六十三年八月調製
 平成六年三月三十一日補正
 平成八年三月三十一日補正
 平成十一年三月三十一日補正

平成二十三年三月三十一日補正
 平成三十年三月三十一日補正

国際航業株式会社調製



道路台帳平面図 七十二号

清 瀬 市

撮影 昭和62年7月
 測 量 昭和63年1月 スタレオプロッターA8
 現 像 昭和63年1月

座 標 系 測辰系
 等 高 間 隔 1m



縮 尺 五 百 分 之 一

この測量成果は、建設省国土地理院長の承認及び助費を得て、同院所定の測量簿及び測量成果表を使用して得たものである。(承認番号) 昭62測公第43号