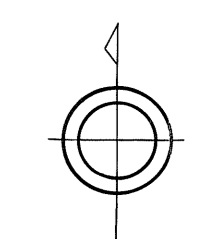



64	65
72	73

昭和六十三年八月十五日調製
 平成十二年十一月十五日補正
 平成十九年三月三十一日補正

平成二十三年三月三十一日補正

国際航業株式会社調製

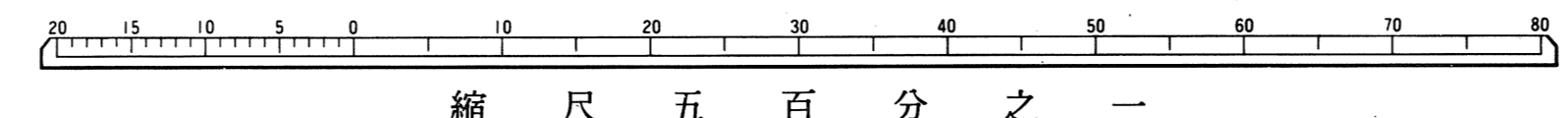


道路台帳平面図 七十三号

清 瀬 市

撮影 昭和三十二年七月
 測量 昭和三十二年八月
 縮尺 昭和三十二年八月

座標系 東京系
 等高線間隔 1m



この測量成果は、建設省国土地理院長の承認及び助費を得て、同院所管の測量簿及び測量成果簿を使用して得たものである。
 (承認番号) 昭和三十二年四月三十一日