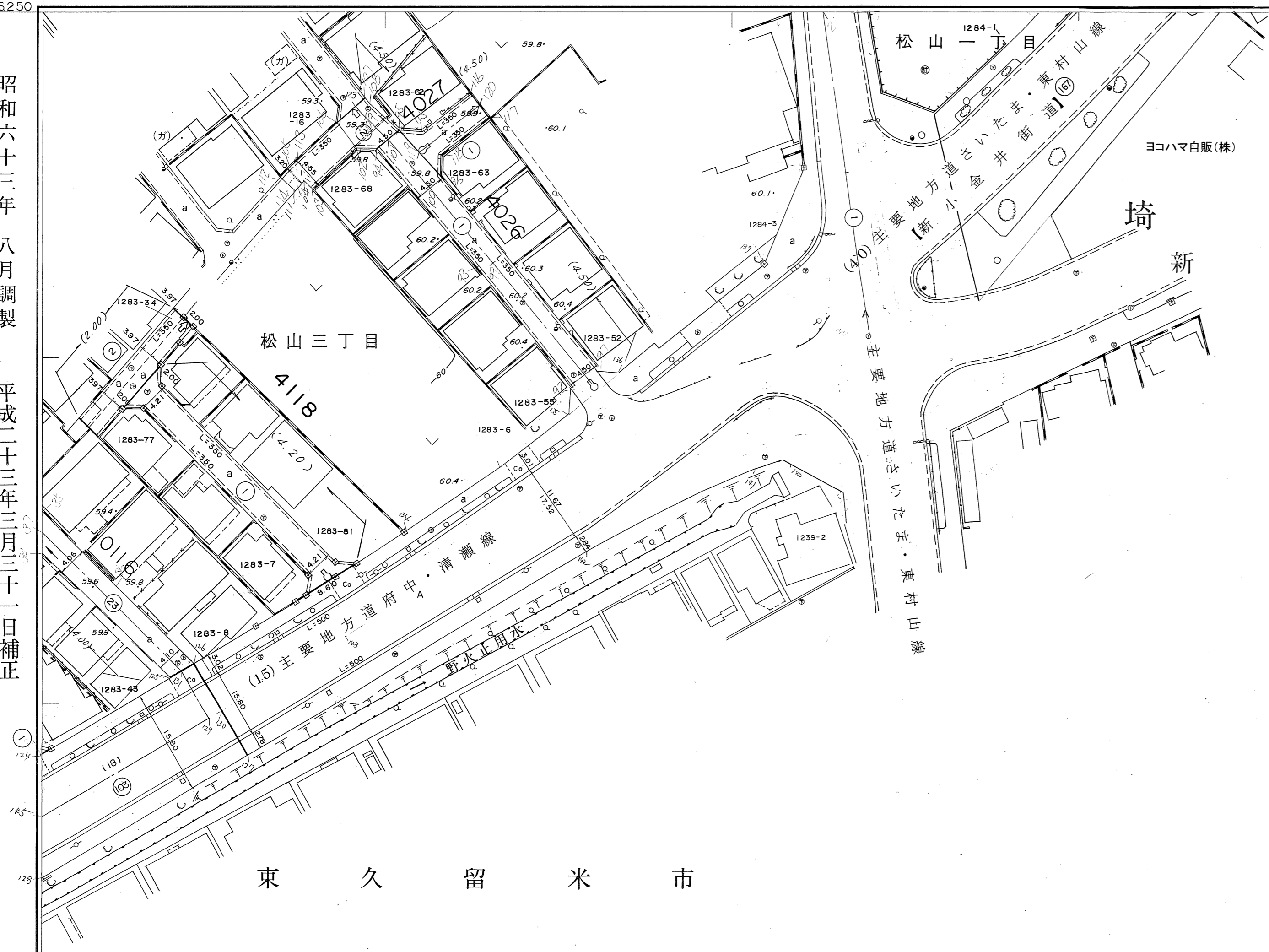
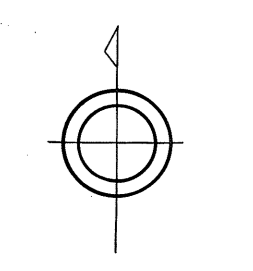


昭和六十三年八月調製
平成九年三月三十一日補正
平成十六年三月三十一日補正
平成二十年三月三十一日補正
平成二十三年三月三十一日補正
平成三十年三月三十一日補正

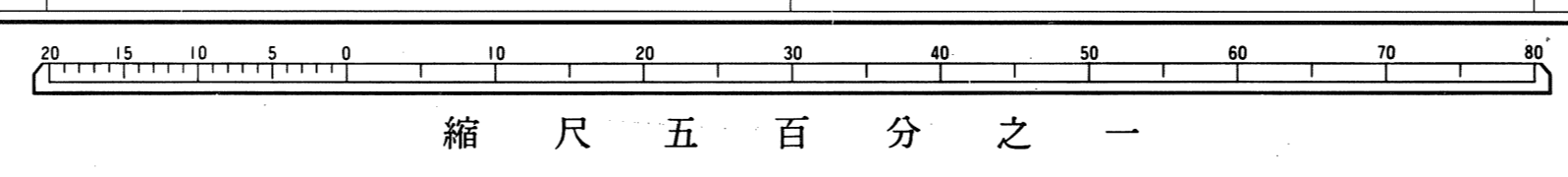


76	77
81	82
86	



道路台帳平面図 八十二号

国際航業株式会社調製



この測量図は、建設省国土地理院の承認及び助費を得て、同院所管の測量機及び測量成果を使用して得たものである。
(測量番号) 昭(地)測公第43号