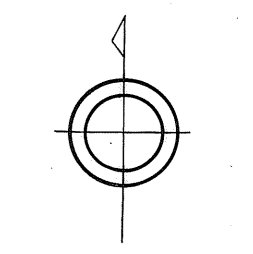



昭和六十三年 八月調製
平成二十四年三月三十一日補正
平成二十五年三月三十一日補正

78	79
83	84



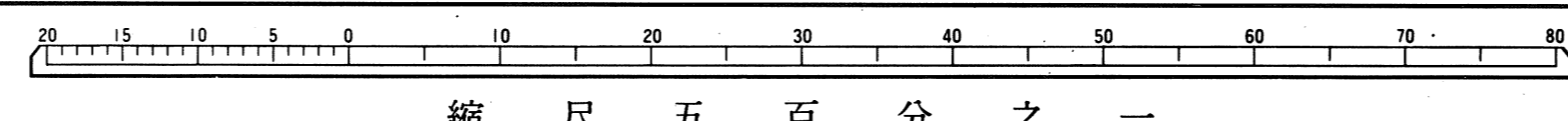
道路台帳平面図 八十三号



国際航業株式会社調製

縮尺 昭和62年7月
製図 昭和63年1月 ステレオプロッターA8
現調 昭和63年1月

座標系 測距系
等高線間隔 1m



この測量成果は、建設省国土院院長の承認及び助費を得て、
同院所管の測量隊及び測量成果を使用して得たものである。
(測量番号) 昭62測第4号