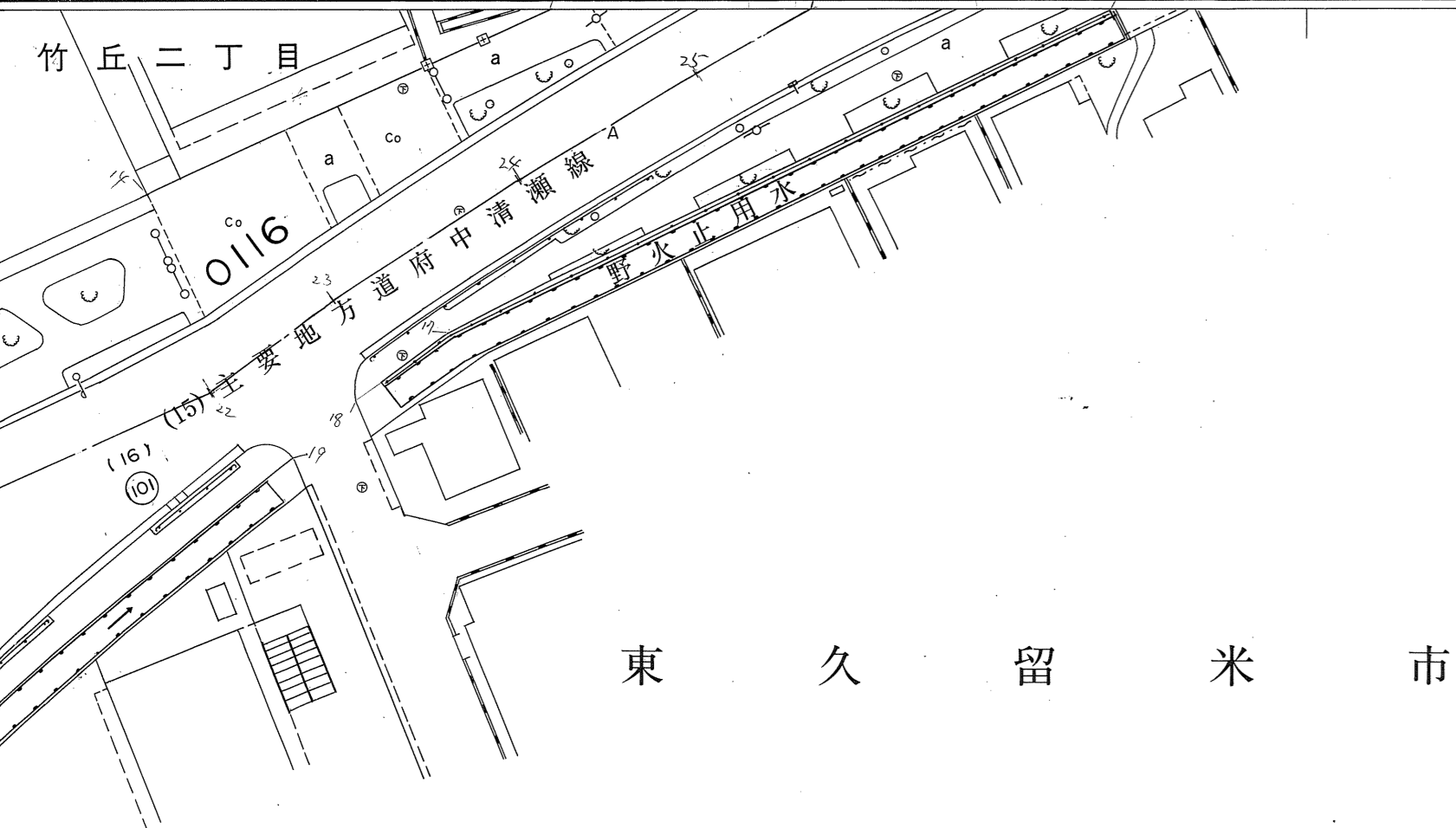
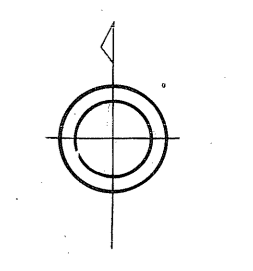


昭和六十三年八月調製
平成十六年三月三十一日補正



東久留米市

80	81	82
35	86	



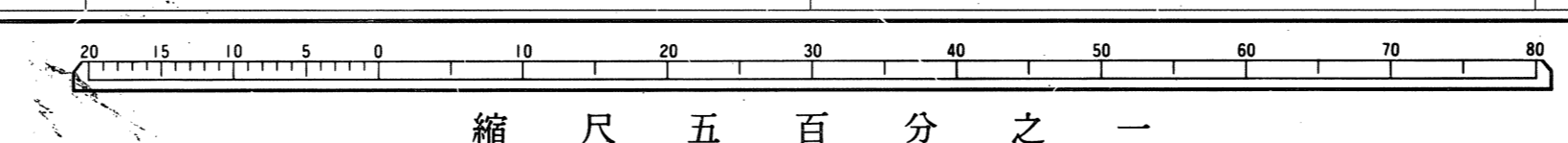
道路台帳平面図
八十六号

国際航業株式会社調製

清 瀬 市

撮影 昭和62年7月
測図 昭和63年1月 ステレオプロッターA8
縮尺 昭和63年1月

座標系 測図系
等高線間隔 1m



縮尺 五百分之一

この測量成果は、建設省国土院院長の承認及び助成を得て、
測量所等の測量機及び測量成果を使用して得たものである。
(承認番号) 昭62測公第43号